






Схема расположения границ публичного сервитута для эксплуатации объекта КЛ-0,4 КВ ОТ ТП-6277


Каталог координат		
Площадь зоны публичного сервитута 31 кв.м		
Обозначение характерных точек границ	Координаты, м	
	X	Y
1	2	3
1	477378.05	2246337.38
2	477375.41	2246340.4
3	477369.53	2246335.26
4	477372.17	2246332.24
1	477378.05	2246337.38



УСЛОВНЫЕ ОБОЗНАЧЕНИЯ

Масштаб 1:1000

-  - границы устанавливаемого публичного сервитута
-  - ось линии, контур объекта
-  - границы муниципального образования, населенных пунктов
-  - границы кадастрового квартала
-  - границы земельных участков, попадающих в зону публичного сервитута

-  1 - обозначение характерной точки границы устанавливаемого публичного сервитута
- :123 - кадастровый номер земельного участка
- 59:32:0000000 - кадастровый номер квартала
- г. Пермь - наименование муниципального образования, населенного пункта